

POROZUMIENIE

Nr .. **ZDM.ROU.ZU.P.MOK.P.2.2025**

Zawarte w dniu **07-04-2025** w Warszawie pomiędzy:

Zarządem Dróg Miejskich, ul. Chmielna 120, 00-801 Warszawa, reprezentowanym przez:
Pana Łukasza Puchalskiego – Dyrektora Zarządu Dróg Miejskich
zwanym w treści porozumienia „Zarządem Drogi”

a

Zarządem Zieleni m. st. Warszawy, ul. Hoża 13a, 00-528 Warszawa zwanym w treści porozumienia
„Inwestorem” reprezentowanym przez

Tania Moniek Golebiewska - Kozaliemca - Dyrektor Zarządu Zieleni m. st. Warszawy

o następującej treści:

§1

1. Z mocy niniejszego porozumienia Zarząd Drogi oddaje, a Inwestor przejmuje do bezpłatnego korzystania części nieruchomości gruntowych, na cele określone w ust. 2 poniżej, położonych w wymienionych niżej lokalizacjach (dalej: Nieruchomość, Nieruchomości), zgodnie z załącznikami graficznymi, stanowiącymi integralną część porozumienia:

- 1) BO nr 105 „Więcej zieleni, mniej betonu przy ulicach Ursusa”:
 - Rondo T. Kifera „Kruszynki”, skrzyżowanie ul. Cierlickiej z ul. T. Kościuszki, dz. ew. nr 87/23, 87/24, 87/25 i 87/26 z obrębem 21106, dzielnica Ursus,
- 2) BO nr 224 „Zielona przemiana Woli”:
 - skrzyżowanie ul. Żelaznej i ul. Siennej, dz. ew. nr 12/2 z obrębem 6-01-08, dzielnica Wola,
- 3) BO nr 242 „Zieleń zamiast betonu”:
 - Rondo Pawła Jasienicy, dz. ew. nr 98/4 z obrębem 1-01-17, dzielnica Mokotów,
 - ul. Kazimierzowska 30, dz. ew. nr 2 z obrębem 1-01-21, dzielnica Mokotów,
 - ul. Puławska w rejonie skrzyżowania z ul. Odolańską, dz. ew. nr 135 z obrębem 1-01-21, dzielnica Mokotów,
 - ul. Puławska 26, dz. ew. nr 45 z obrębem 1-01-12, dzielnica Mokotów,
 - skrzyżowanie ul. Madalińskiego z ul. Puławską, dz. ew. nr 98 z obrębem 1-01-12, dzielnica Mokotów,
 - skrzyżowanie al. Niepodległości z ul. Malczewskiego, dz. ew. nr 67/1 z obrębem 1-02-14, dzielnica Mokotów,
- 4) BO nr 685 „Zieleń zamiast betonu na Grochowskiej”:
 - ul. Grochowska, dz. ew. nr 186 z obrębem 3-04-13, dz. ew. nr 88 z obrębem 3-04-14, dzielnica Praga-Południe,
- 5) BO 728 „Zielone ulice Pragi”:
 - Przystanek Ratuszowa ZOO 02, ul. Jagiellońska, dz. ew. nr 6/2 z obrębem 4-15-01, dzielnica Praga-Północ,
- 6) BO 732 „Zielona Aleja Jagiellońska dla Pragi”:
 - Al. Jagiellońska, dz. ew. nr 157/2 z obrębem 4-12-03, dzielnica Praga-Północ,
- 7) BO nr 1161 „Odtworzenie drzew przed bankiem na Placu Inwalidów”:
 - Plac Inwalidów, dz. ew. nr 51 z obrębem 7-01-15, dzielnica Żoliborz,
- 8) BO nr 1368 „Zielona i czysta Al. Niepodległości”:

M

- Al. Niepodległości, dz. ew. nr 205 z obrębu 1-01-19, dzielnica Mokotów,
- 9) BO nr 1478 „Zielone skwery na Ursynowie 2025”:
- Al. KEN (przy Lasku Brzozowym, okolice metra Natolin) dz. ew. nr 1/2 z obrębu 1-11-05, dzielnica Ursynów,
 - ul. J. Ciszewskiego (przy przystanku Centrum Onkologii 01) - dz. ew. nr 1/1 i nr 1/3 z obrębu 1-10-17, dzielnica Ursynów,
 - ul. Rotmistrza W. Pileckiego (przy przystanku Centrum Onkologii 03) - dz. ew. nr 3/2, 3/3 i 3/4 z obrębu 1-10-75, dzielnica Ursynów,
 - ul. Rotmistrza W. Pileckiego (przy przystanku Centrum Onkologii 04) - dz. ew. nr 10/5 z obrębu 1-10-16, dzielnica Ursynów,
 - ul. Rotmistrza W. Pileckiego (przy skrzyżowaniu z ul. S. Herbsta) - dz. ew. nr 19/10 i 19/6 obrębu 1-10-11, dzielnica Ursynów,
- 10) BO nr 1479 „BO warto dbać o Wolę - nowa drzewa, psi wybieg, nowe ławki, stojaki rowerowe, aktywności kulturalne i wiele więcej!”:
- ul. Żelazna, dz. ew. 5/6 z obrębu 6-01-08, dzielnica Wola,
- 11) BO nr 1562 „Przystanki komunikacji miejskiej w cieniu drzew”:
- Bielany-Ratusz 02 - dz. ew. nr 192 z obrębu 7-05-08, dzielnica Bielany,
 - Metro Stare Bielany 01 - dz. ew. nr 190 z obrębu 7-05-08, dzielnica Bielany,
 - Metro Wawrzyszew 05 - dz. ew. nr 17/1 z obrębu 7-08-04, dzielnica Bielany,
 - Przybyszewskiego 02 - dz. ew. nr 101 z obrębu 7-05-06, dzielnica Bielany,
 - Wrzeciono 02- dz. ew. nr 1/1 z obrębu 7-07-03, dzielnica Bielany,
- 12) Ul. Chełmska, dz. ew. nr 121 z obrębu 1-03-04, dzielnica Mokotów,
 13) ul. Redutowa, dz. ew. nr 111 z obrębu 6-07-08, dzielnica Wola
2. W związku z przysługującym Zarządowi Drogi uprawnieniem wynikającym z treści art. 22 ust. 2 ustawy z dnia 21 marca 1985 r. o drogach publicznych (Dz. U. z 2024 r. poz. 320 z późn. zm.), Zarząd Drogi udostępnia do bezpłatnego korzystania Inwestorowi Nieruchomości wymienione w ust. 1 w celu rozplytowania nawierzchni pasa drogowego i wykonania w miejsce rozplytowania nasadzeń roślinności.
 3. Zakres robót wskazanych w ust. 2 należy zatwierdzić na projekcie stałej organizacji ruchu w Biurze Zarządzania Ruchem Drogowym m.st. Warszawy.
 4. Jeżeli zajęcie pasa drogowego będzie wpływało na ruch drogowy lub będzie ograniczało widoczność na drodze albo spowoduje wprowadzenie zmian w istniejącej organizacji ruchu pojazdów, pieszych i innych uczestników, Inwestor zobowiązany będzie do uzyskania w trybie określonym w rozporządzeniu Ministra Infrastruktury z dnia 23 września 2003r. w sprawie szczegółowych warunków zarządzania ruchem na drogach oraz wykonywania nadzoru nad tym zarządzaniem (Dz. U. z 2017r. poz. 784 z późn. zm.) zatwierdzonego przez Biuro Zarządzania Ruchem Drogowym Urzędu m.st. Warszawy, ul. Chałubińskiego 8, projektu czasowej organizacji ruchu na okres prowadzenia robót. Projekt będzie uwzględniał zajęcie terenu związane z obsługą technologiczną prowadzonych robót oraz docelowe odtworzenie naruszonych elementów pasa drogowego.
 5. Inwestor wykona roboty zgodnie z uzgodnioną przez Wydział Utrzymania i Remontów Dróg ZDM konstrukcją nawierzchni przebudowywanych elementów pasa drogowego, jeżeli przyjęte rozwiązania nie są zgodne z obowiązującymi przepisami, w szczególności z zarządzeniem nr

1682/2017 Prezydenta m.st. Warszawy z dnia 23.10.2017 r. wprowadzającym „Standardy projektowe i wykonawcze infrastruktury dla pieszych w m.st. Warszawie”, Inwestor zobowiązany jest do uzyskania odstępstwa od wyżej wskazanych przepisów. Dodatkowo Inwestor zobowiązany jest do zastosowania materiałów budowlanych posiadających odpowiednie atesty oraz dopuszczonych do obrotu zgodnie z obowiązującymi przepisami.

6. Inwestor zobowiązuje się do korzystania z Nieruchomości w czasie obowiązywania niniejszego porozumienia wyłącznie w celach związanych z realizacją porozumienia wskazanych w ust. 2 powyżej oraz oświadcza, że w żadnym zakresie i w żaden sposób nie będzie Nieruchomości wykorzystywał w tym czasie na inne cele. Po zakończeniu realizacji prac i zgłoszeniu wdrożenia stałej organizacji ruchu, Inwestor będzie wykonywał wobec Nieruchomości, jako terenu zieleni w pasie drogowym, zadania statutowe zgodnie ze statutem Zarządu Zieleni m.st. Warszawy oraz zgodnie z postanowieniami ust. 8 poniżej.
7. Inwestor oświadcza, że znane mu są warunki korzystania z terenu położonego w obszarze pasa drogowego przewidziane przepisami ustawy o drogach publicznych i zobowiązuje się do stosowania powyższych przepisów w każdym przypadku wykraczającym poza zakres objęty niniejszym porozumieniem.
8. Po zakończeniu realizacji prac, o których mowa w ust. 2 powyżej i zgłoszeniu wdrożenia stałej organizacji ruchu, Inwestor zobowiązuje się do bieżącego utrzymania na swój koszt Nieruchomości w zakresie małych form architektonicznych oraz zieleni przydrożnej. Inwestorowi nie przysługuje od Zarządu Drogi prawo zwrotu kosztów i nakładów poniesionych na realizację bieżącego utrzymania, o którym mowa w zdaniu pierwszym. W przypadku przejścia mienia w utrzymanie w postaci małych form architektonicznych oraz zieleni przydrożnej przez inne jednostki organizacyjne, powyższe zobowiązanie Inwestora wygasa.
9. Z uwagi na planowane/projektowane przebudowy pasa drogowego ul. Jagiellońskiej oraz ul. Puławskiej, roboty należy wykonać w koordynacji i na warunkach ustalonych z Wydziałem Przygotowania i Realizacji Inwestycji ZDM.

§2

1. Zajęcie Nieruchomości przez Inwestora nastąpi na czas niezbędny do wykonania prac tj. od dnia podpisania protokołu przekazania Nieruchomości do dnia zakończenia przez Inwestora realizacji prac, o których mowa w § 1 ust. 2.
2. Zajęcie Nieruchomości przez Inwestora na czas prowadzenia prac, o których mowa w §1 ust. 2 nastąpi na podstawie protokołu przekazania sporządzonego po dacie zawarcia niniejszego porozumienia.
3. Protokół przekazania sporządzony będzie na wniosek Inwestora złożony nie później niż 14 dni przed terminem planowanego zajęcia terenu celem prowadzenia robót. We wniosku Inwestor, przy zachowaniu postanowień z ust. 1 i 2 oraz z § 1 ust. 2 porozumienia, sprecyzuje oczekiwaną datę przekazania terenu oraz wskaże okres, na jaki będzie zajmować teren celem wykonania prac.
4. Przekazanie Nieruchomości Inwestorowi nastąpi w dacie wskazanej w protokole przekazania podpisanym przez Zarząd Drogi i Inwestora.

§3

1. Inwestor zobowiązuje się do korzystania z Nieruchomości wyłącznie na cele wskazane w niniejszym porozumieniu i na warunkach w nim określonych, w sposób niezakłócający i nieograniczający możliwości korzystania przez Zarząd Drogi lub osoby trzecie z pozostałej części pasa drogowego oraz nieruchomości sąsiadujących z Nieruchomością.
2. Inwestor zobowiązany jest do udostępnienia Nieruchomości w każdym czasie i w niezbędnym zakresie w przypadku konieczności jej wykorzystania do umieszczania, konserwacji, przebudowy i naprawy infrastruktury telekomunikacyjnej w rozumieniu ustawy z dnia 16 lipca 2004 r.- Prawo telekomunikacyjne (Dz.U. z 2024 r. poz. 34 z późn.zm.) oraz urządzeń służących do doprowadzania lub odprowadzania płynów, pary, gazu, energii elektrycznej oraz

urządzeń związanych z ich eksploatacją. W takim przypadku Zarząd Drogi lub wskazane przez niego podmioty uzgodnią z Inwestorem zakres i termin udostępnienia Nieruchomości.

3. Zarząd Drogi zachowuje bezwarunkowe, nieograniczone prawo wstępu i korzystania z Nieruchomości w przypadkach, gdy jest to niezbędne do wykonywania czynności związanych z utrzymaniem i ochroną pasa drogowego, a także z potrzebami zarządzania drogami lub potrzebami ruchu drogowego. Uprawnienie powyższe Zarząd Drogi może przenieść na wskazaną przez siebie osobę trzecią.

§4

1. Inwestor nie posiada uprawnień do przeniesienia, bez uprzedniej pisemnej zgody Zarządu Drogi, całości lub części uprawnień określonych niniejszym porozumieniem lub z niego wynikających na rzecz osób trzecich.
2. Ograniczenia wynikające z ust. 1 porozumienia nie dotyczą podmiotów, którym Inwestor zleci wykonanie lub przy pomocy których wykonuje prace, o których mowa w §1 ust. 2 porozumienia.

§5

1. Inwestor, przez czas wskazany w § 2 ust. 1 ponosi wszelkie koszty i obciążenia związane z korzystaniem z Nieruchomości.
2. Inwestorowi nie przysługuje od Zarządu Drogi prawo zwrotu kosztów i nakładów poniesionych na realizację prac, o których mowa w §1 ust. 2.
3. Od daty przekazania Nieruchomości Inwestorowi do momentu opisanego w §2 ust. 1 Inwestor ponosi odpowiedzialność wobec osób trzecich za szkody lub straty powstałe w okresie zajęcia Nieruchomości, a także wynikające z działań lub zaniechań Inwestora w okresie dysponowania Nieruchomością powstałe w tym okresie lub ujawnione po jego upływie, zgodnie z art. 652 k.c.
4. Zgoda na dysponowanie terenem wyrażona w niniejszym porozumieniu jest równoznaczna z zezwoleniem na prowadzenie robót w pasie drogowym pod warunkiem zgłoszenia co najmniej na 7 dni przed dniem wprowadzenia organizacji ruchu, organowi zarządzającemu ruchem w Biurze Zarządzania Ruchem Drogowym Urzędu m.st. Warszawy, ul. T Chałubińskiego 8, 00-613 Warszawa (adres do korespondencji: Al. Jerozolimskie 44, 00-024 Warszawa), zarządowi drogi w Zarządzie Dróg Miejskich na adres e-mail: por@zdm.waw.pl oraz właściwemu komendantowi Policji ograniczeń w ruchu drogowym zgodnie z powołanym wyżej projektem organizacji ruchu opracowanym i zatwierdzonym na potrzeby wykonania przedmiotowych prac.
5. Po zakończeniu robót Inwestor zobowiązany jest do niezwłocznego zwrócenia do Zarządu Drogi zajmowanego terenu objętych niniejszym porozumieniem. W celu dokonania skutecznego zwrócenia terenu, Inwestor zobowiązany jest dostarczyć do Zarządu Drogi kompletną dokumentację powykonawczą, jednak nie wcześniej niż po upływie 21 dni licząc od daty dokonania na podstawie § 12 ust. 1 rozporządzenia Ministra Infrastruktury z dnia 23 września 2003r. w sprawie szczegółowych warunków zarządzania ruchem na drogach oraz wykonywania nadzoru nad tym zarządzaniem, zawiadomienia organu zarządzającego ruchem, zarządu drogi oraz właściwego komendanta Policji o terminie wprowadzenia stałej organizacji ruchu, na którą składają się:
 - a) zgłoszenie zamiaru przystąpienia do robót budowlanych wraz z oświadczeniem o braku sprzeciwu (o ile jest wymagane);
 - b) geodezyjne pomiary powykonawcze, w tym wersja cyfrowa zgodnie z Zarządzeniem nr 3479/2009 Prezydenta m. st. Warszawy z dnia 29 lipca 2009 roku;
 - c) zatwierdzona dokumentacja stałej organizacji ruchu;
 - d) protokoły odbiorów branżowych (w przypadku wykonywania danych robót branżowych), na które składają się:

- Protokół odbioru technicznego odwodnienia ulicznego sporządzony przez Wydział Utrzymania i Remontów Dróg Zarządu Dróg Miejskich;
- Protokół odbioru technicznego oznakowania i urządzeń bezpieczeństwa ruchu sporządzony przez Wydział Bezpieczeństwa i Organizacji Ruchu;
- Protokół odbioru technicznego sygnalizacji świetlnej sporządzony przez Wydział Sygnalizacji Zarządu Dróg Miejskich;
- Protokół odbioru technicznego oświetlenia ulicznego sporządzony przez Wydział Oświetlenia Zarządu Dróg Miejskich;
- Protokół odbioru technicznego oznakowania MSI sporządzony przez Wydział MSI Zarządu Dróg Miejskich;
- Protokoły odbioru sporządzone przez każdego z gestorów sieci,

e) sprawozdanie techniczne kierownika robót zawierające:

- dane personalne inspektora nadzoru i kierownika budowy;
- aktualne zaświadczenie potwierdzające członkostwo we właściwej Izbie (samorządzie zawodowym) oraz posiadanie ubezpieczenia OC;
- oświadczenie o zgodności wykonania robót zgodnie z projektem budowlanym, sztuką budowlaną, normami, uzgodnieniami zawartymi z zarządcą drogi;
- oświadczenie w zakresie zagęszczenia gruntu do wymaganego wskaźnika min. $I_s=0,98$;
- zakres oraz okres realizacji inwestycji.

Dokumentacja powykonawcza, o której mowa w niniejszym ust. 5 musi być dostarczona również w postaci cyfrowej i wykonana zgodnie z Zarządzeniem Nr 3479/2009 Prezydenta m. st. Warszawy z dnia 29 lipca 2009 r. w sprawie zasad prowadzenia elektronicznej ewidencji dróg publicznych, obiektów mostowych, tuneli i przepustów na obszarze m. st. Warszawy, których zarządcą jest Prezydent m. st. Warszawy oraz pozyskiwania dokumentacji powykonawczej w zakresie inwestycji, modernizacji i remontów w pasie drogowym w postaci cyfrowej; w szczególności Inwestor zobowiązany jest do przekazania dokumentacji powykonawczej w formie cyfrowej zgodnej ze standardem stanowiącym załącznik nr 1 do ww. zarządzenia, w obowiązującym dla m.st. Warszawy układzie współrzędnych geograficznych.

§ 6

1. Zarząd Drogi może w każdym czasie wypowiedzieć porozumienie w odniesieniu do całości lub części Nieruchomości ze skutkiem natychmiastowym, jeżeli:
 - a) Inwestor korzysta z Nieruchomości w sposób niezgodny z obowiązkami Inwestora wynikającymi z niniejszego porozumienia lub obowiązującymi przepisami prawa, a także gdy korzysta z niej w sposób niezgodny z celem określonym w § 1 ust. 2 porozumienia, bądź odda Nieruchomość do korzystania osobom trzecim bez uprzedniej pisemnej zgody Zarządu Drogi,
 - b) Inwestor naruszy zasady bezpieczeństwa ruchu drogowego, bądź podejmie inne czynności w pasie drogowym powodujące niszczenie lub uszkodzenie drogi,
 - c) Nieruchomość stanie się niezbędną Zarządowi Drogi dla celów związanych z utrzymaniem i ochroną dróg.

§ 7

Inwestor zobowiązany jest do poinformowania przedstawicieli Zarządu Drogi o odbiorach robót, z możliwością zgłaszania nieprawidłowości i wad zrealizowanych prac, o których mowa w § 1 ust. 2 porozumienia, których to usunięcie Inwestor wyegzekwuje od wykonawcy w terminie określonym w protokole odbioru robót. Poinformowanie powinno odbyć się na 10 dni roboczych przed planowanym

4

odbiorem w formie mailowej na adres: rou@zdm.waw.pl

§ 8

1. Wykonanie niniejszego porozumienia nie wiąże się z przetwarzaniem danych osobowych w rozumieniu Rozporządzenia Parlamentu Europejskiego i Rady (UE) 2016/679 z 27.04.2016 r. w sprawie ochrony osób fizycznych w związku z przetwarzaniem danych osobowych i w sprawie swobodnego przepływu takich danych oraz uchylenia dyrektywy 95/46/WE (ogólne rozporządzenie o ochronie danych, Dz. Urz. UE L 119 z 04.05.2016 r., dalej: RODO), dla których Administratorem danych osobowych jest Zarząd Zieleni m. st. Warszawy, z zastrzeżeniem zawartym w zdaniu drugim. Zarząd Zieleni m. st. Warszawy oświadcza, iż realizuje obowiązki Administratora danych osobowych, określone w przepisach RODO, w zakresie danych osobowych osób, które Zarząd Drogi wskaże ze swojej strony do realizacji niniejszego Porozumienia.
2. Zarząd Drogi zrealizuje w imieniu Zarządu Zieleni m.st. Warszawy obowiązek informacyjny wynikający z art. 14 ust. 1-3 rozporządzenia Parlamentu Europejskiego i Rady (UE) 2016/679 z 27 kwietnia 2016 r. w sprawie ochrony osób fizycznych w związku z przetwarzaniem danych osobowych i w sprawie swobodnego przepływu takich danych oraz uchylenia dyrektywy 95/46/WE (ogólne rozporządzenie o ochronie danych), dalej: „RODO”, w stosunku do osób, które Zarząd Drogi wskaże ze swojej strony do realizacji Porozumienia, których dane osobowe zostaną przekazane Zarządowi Zieleni m.st. Warszawy, poprzez przekazanie tym osobom informacji zawartych pod adresem: https://zzw.waw.pl/wp-content/uploads/2024/09/KLAUZULA-INFORMACYJNA_dla_reprezentantow-w-tym-pelnomocnikow-i-osob-do-kontakt.pdf.
3. Klauzula informacyjna o obowiązywaniu Procedury zgłoszeń wewnętrznych Inwestora stanowi załącznik do porozumienia.

§ 9

Wszelkie zmiany porozumienia mogą być dokonane jedynie za zgodą stron porozumienia i wymagają formy pisemnej.

§ 9

Porozumienie zostało sporządzone w dwóch jednobrzmiących egzemplarzach, po jednym dla każdej ze stron.

§10

Zawarcie niniejszego porozumienia, oznacza wyrażenie zgody przez Zarząd Drogi na dysponowanie przez Inwestora terenem na cele budowlane celem realizacji prac wskazanych w § 1 ust. 2 porozumienia, w rozumieniu art. 3 pkt 11 ustawy Prawo budowlane (Dz.U. z 2024 r. poz. 725 z późn. zm.).


W załączeniu:

- Załączniki graficzne
- Klauzula informacyjna o obowiązywaniu Procedury zgłoszeń wewnętrznych

Inwestor


Monika Golekowska-Kozłowska
Dyrektor Zarządu Zieleni m.st. Warszawy

Zarząd Drogi


DYREKTOR
ZARZĄDU DRÓG MIEJSKICH
Łukasz Fuchański



Powierzchnia rozplytowania okolo 120 m²



**ZARZĄD ZIELENI
M.ST. WARSZAWY**
ul. Hoża 13a
00-528 Warszawa

ZADANIE
Konceptja rozplytowań w ramach zadań własnych
Zarządu Zieleni m.st. Warszawy - ul. Redutowa

OBIEKT
ul. Redutowa 43

TYTUŁ RYSUNKU
Konceptja

Opracowanie
Arkadiusz Karnecki

DATA	luty 2025
SKALA	1:500
NR RYS.	

AK



**ZARZĄD ZIELENI
M.ST. WARSZAWY**
ul. Hoża 13a
00-528 Warszawa

ZADANIE
Konceptja rozplytowania na 2025 rok.

OBIEKT
ul. Chełmska (w rejonie nr 46)

TYTUŁ RYSUNKU
Konceptja rozplytowań z Budżetu
Obywatelskiego na 2025 rok.
Opracowanie


Arkadiusz Karnecki
Amelia Hoffmann

DATA	listopad 2024
NR RYS.	

M



około 4 m² rozplytowań,
nasadziła 1 drzewo (ZZW)



**ZARZĄD ZIELENI
M.ST. WARSZAWY**
ul. Hoża 13a
00-528 Warszawa

ZADANIE

Rozplytowania z BO na 2025 rok pn. "Przystanki komunikacji miejskiej w cieniu drzew" nr 1562

OBIEKT

Przystanek Wrzeciono 02 - ul. Przy Agorze 18

TYTUŁ RYSUNKU

Koncepcja rozplytowań z Budżetu Obywatelskiego na 2025 rok.
Opracowanie

Arkadiusz Karnecki
Amelia Hoffmann

DATA listopad 2024

NR RYS.

M



około 63 m² rozplytowań,
(nasadzenia drzew RO-ZZW)



ZARZĄD ZIELENI
M.ST. WARSZAWY
ul. Hoża 13a
00-528 Warszawa

ZADANIE

Rozplytowania z BO na 2025 rok pn. "Przystanki komunikacji miejskiej w cieniu drzew" nr 1562

OBIEKT

ul. S. Żeromskiego (przystanek Przybyszewskiego 02)

TYTUŁ RYSUNKU

Koncepcja rozplytowań z Budżetu Obywatelskiego na 2025 rok.
Opracowanie

Arkadiusz Karnecki
Amelia Hoffmann

DATA listopad 2024

NR RYS.

M



ZARZĄD ZIELENI
M.ST. WARSZAWY
ul. Hoża 13a
00-528 Warszawa

ZADANIE

Rozplytowania z BO na 2025 rok pn. "Przystanki komunikacji miejskiej w cieniu drzew" nr 1562

OBIEKT

Przystanek Metro Wawrzyszew 05 - al. Władysława Reymonta

TYTUŁ RYSUNKU

Koncepcja rozplytowań z Budżetu Obywatelskiego na 2025 rok.

Opracowanie

Arkadiusz Karnecki
Amelia Hoffmann

DATA listopad 2024

NR RYS.





około 24 m² rozplytowań
nasadzenia



**ZARZĄD ZIELENI
M.ST. WARSZAWY**
ul. Hoża 13a
00-528 Warszawa

ZADANIE
Rozplytowania z BO na 2025 rok pn. "Przystanki komunikacji miejskiej w cieniu drzew" nr 1562

OBIEKT
Przystanek Metro Stare Bielany 01 - ul. Jana Kasprowicza 47

TYTUŁ RYSUNKU
Koncepcja rozplytowań z Budżetu Obywatelskiego na 2025 rok.
Opracowanie

Arkadiusz Karnecki
Amelia Hoffmann

DATA listopad 2024

NR RYS.



około 55 m² rozpiętowa
n sadzenia krzewów



**ZARZĄD ZIELENI
M.ST. WARSZAWY**
ul. Hoża 13a
00-528 Warszawa

ZADANIE

Rozpiętowania z BO na 2025 rok pn. "Przystanki komunikacji miejskiej w cieniu drzew" nr 1562

OBIEKT

Przystanek Bielany-Ratusz 02 - ul. Stefana Żeromskiego 28

TYTUŁ RYSUNKU

Koncepcja rozpiętowań z Budżetu Obywatelskiego na 2025 rok.

Opracowanie

Arkadiusz Karnecki
Amelia Hoffmann

DATA listopad 2024

NR RYS.

M



Rozplytowanie około
62 m²

ul. Sienna

ul. Żelazna



ZARZĄD ZIELENI
M.ST. WARSZAWY
ul. Hoża 13a
00-528 Warszawa

ZADANIE

Rozplytowania z BO na 2025 rok pn. "BO warto dbać o Wolę - nowa drzewa, psi wybieg, nowe ławki, stojaki rowerowe, aktywności kulturalne i wiele więcej!" nr 1479

OBIEKT

ul. Żelazna (realizacja projektu 1404 z 2024 roku)

TYTUŁ RYSUNKU

Koncepcja rozplytowań z Budżetu Obywatelskiego na 2025 rok.
Opracowanie

Arkadiusz Karnecki
Amelia Hoffmann

DATA październik 2024

NR RYS.



około 90 m² rozplytowan



ZARZĄD ZIELENI
M.ST. WARSZAWY
ul. Hoża 13a
00-528 Warszawa

ZADANIE

Koncepcja rozplytowań w ramach BO na 2025 rok,
nr 1478, pn. "Ozielone skwery na Ursynowie 2025 r."

OBIEKT

ul. Rotmistrza Witolda Pileckiego
(przy skrzyżowaniu z ul. S. Herbsta)

TYTUŁ RYSUNKU

Opracowanie

Arkadiusz Karnecki
Amelia Hoffmann

DATA sierpień 2024

NR RYS.



około 275 m² rozplytowań



**ZARZĄD ZIELENI
M.ST. WARSZAWY**
ul. Hoża 13a
00-528 Warszawa

ZADANIE

Koncepcja rozplytowań w ramach BO na 2025 rok,
nr 1478, pn. "Ozielone skwery na Ursynowie 2025 r."

OBIEKT

ul. Rotmistrza Witolda Pileckiego (przy
przystanku Centrum Onkologii 04)

TYTUŁ RYSUNKU


Opracowanie

Arkadiusz Karnecki
Amelia Hoffmann

DATA sierpień 2024

NR RYS.

M



ZARZĄD ZIELENI
M.ST. WARSZAWY
ul. Hoża 13a
00-528 Warszawa

ZADANIE

Koncepcja rozplytowań w ramach BO na 2025 rok,
nr 147B, pn. "Ozielone skwery na Ursynowie 2025 r."

OBIEKT

ul. Rotmistrza Witolda Pileckiego
(przy przystanku Centrum Onkologii 03)

TYTUŁ RYSUNKU


Opracowanie

Arkadiusz Karnecki
Amelia Hoffmann

DATA sierpień 2024

NR RYS.

M



około 355 m² rozplytowań
około 23 m² chodnika do wykonania



**ZARZĄD ZIELENI
M.ST. WARSZAWY**
ul. Hoża 13a
00-528 Warszawa

ZADANIE
Konceptja rozplytowań z BO na 2025 rok pn. "Zielone skwery na Ursynowie 2025r." nr 1478

OBIEKT
al. KEN (przy Lasku Brzozowym)

TYTUŁ RYSUNKU
Konceptja rozplytowań z Budżetu Obywatelskiego na 2025 rok.
Opracowanie
Arkadiusz Karnecki
Amelia Hoffmann

DATA listopad 2024

NR RYS.

M



**ZARZĄD ZIELENI
M.ST. WARSZAWY**
ul. Hoża 13a
00-528 Warszawa

ZADANIE

**Koncepcja rozplytowań w ramach BO na 2025 rok,
nr 1478, pn. "Ozielone skwery na Ursynowie 2025 r."**

OBIEKT

ul. J. Ciszewskiego (przy przystanku Centrum
Onkologii 01)

TYTUŁ RYSUNKU

Opracowanie

Arkadiusz Karnecki
Amelia Hoffmann

DATA sierpień 2024

NR RYS.

Powierzchnia rozplytowań: około 50 m², dowiązująca do rabaty przy budynku nr 118, opaska przy budynku 0.5m, zaprojektować uwzględniając schody, wejścia i inne elementy zagospodarowania



**ZARZĄD ZIELENI
M.ST. WARSZAWY**
ul. Hoża 13a
00-528 Warszawa

ZADANIE

Rozplytowania z BO na 2025 rok pn. "Zielona i czysta Al. Niepodległości" nr 1368

OBIEKT

Al. Niepodległości od nr 118 do nr 122

TYTUŁ RYSUNKU

Koncepcja rozplytowań z Budżetu Obywatelskiego na 2025 rok.


Opracowanie

Arkadiusz Karnecki
Amelia Hoffmann

DATA listopad 2024

NR RYS.





**ZARZĄD ZIELENI
M.ST. WARSZAWY**
ul. Hoża 13a
00-528 Warszawa

ZADANIE

Rozplytowania z BO na 2025 rok pn. "Odtworzenie drzew przed bankiem na Placu Inwalidów" nr 1161

OBIEKT

Plac Inwalidów

TYTUŁ RYSUNKU


Koncepcja rozplytowań z Budżetu Obywatelskiego na 2025 rok.

Opracowanie

Arkadiusz Karnecki
Amelia Hoffmann

DATA październik 2024

NR RYS.



Powierzchnia: około 15 m²
Rabata 2,5x6 m
Nasadzenia: krzewy



**ZARZĄD ZIELENI
M.ST. WARSZAWY**
ul. Hoża 13a
00-528 Warszawa

ZADANIE

Koncepcja rozplytowań przy ul. Jagiellońskiej 56

OBIEKT

ul. Jagiellońska 56, przy Pl. Hallera

TYTUŁ RYSUNKU

Opracowanie

Arkadiusz Karnecki
Amelia Hoffmann

DATA sierpień 2024

NR RYS.

Powierzchnia: około 30m



ZARZĄD ZIELENI
M.ST. WARSZAWY
ul. Hoża 13a
00-528 Warszawa

ZADANIE
Rozpłytnia z BO na 2025 rok pn. "Zielone ulice Pragi"
nr 728

OBIEKT
Przystanek Ratuszowa-ZOO 02 - skrzyżowanie
ul. Jagiellońskiej z ul. Ratuszową

TYTUŁ RYSUNKU
Koncepcja rozpłytni z Budżetu
Obywatelskiego na 2025 rok.
Opracowanie


Arkadiusz Karnecki
Amelia Hoffmann

DATA listopad 2024

NR RYS.



M



**ZARZĄD ZIELENI
M.ST. WARSZAWY**
ul. Hoża 13a
00-528 Warszawa

ZADANIE

Koncepcja rozplytowań w ramach BO na 2025 rok,
nr 685, pn. "Zieleń zamiast betonu na Grochowskiej"

OBIEKT

ul. Grochowska (Podolska-Tarnowiecka)

TYTUŁ RYSUNKU

Opracowanie

Arkadiusz Karnecki
Amelia Hoffmann

DATA sierpień 2024

NR RYS. 3/3

AM



ZARZĄD ZIELENI
M.ST. WARSZAWY
ul. Hoża 13a
00-528 Warszawa

ZADANIE

Koncepcja rozplytowań w ramach BO na 2025 rok,
nr 685, pn. "Zieleń zamiast betonu na Grochowskiej"

OBIEKT

ul. Grochowska (Podolska-Tarnowiecka)

TYTUŁ RYSUNKU

Opracowanie

Arkadiusz Karnecki
Amelia Hoffmann

DATA sierpień 2024

NR RYS. 2/3





około 1150 m² rozplytowań,
około 450 m² opaski z płyt 50x50.



**ZARZĄD ZIELENI
M.ST. WARSZAWY**
ul. Hoża 13a
00-528 Warszawa

ZADANIE
Koncepcja rozplytowań w ramach BO na 2025 rok,
nr 685, pn. "Zieleń zamiast betonu na Grochowskiej"

OBIEKT
ul. Grochowska (Podolska-Tarnowiecka)

TYTUŁ RYSUNKU

Opracowanie
Arkadiusz Karnecki
Amelia Hoffmann

DATA sierpień 2024

NR RYS. 1/3



M



Powierzchnia: około 44 m²



**ZARZĄD ZIELENI
M.ST. WARSZAWY**
ul. Hoża 13a
00-528 Warszawa

ZADANIE
Rozpłytkowania z BO na 2025 rok pn. "Zieleń zamiast betonu" nr 242

OBIEKT
ul. Puławska 26

TYTUŁ RYSUNKU
Koncepcja rozpłytkowań z Budżetu Obywatelskiego na 2025 rok.

Opracowanie
Arkadiusz Karnecki
Amelia Hoffmann

DATA październik 2024

NR RYS.

M



Okolo 27 m2 rozplytowań



**ZARZĄD ZIELENI
M.ST. WARSZAWY**
ul. Hoża 13a
00-528 Warszawa

ZADANIE
Rozpłytkowania z BO na 2025 rok pn. "Zieleń zamiast betonu" nr 242

OBIEKT
ul. Kazimierzowska 30

TYTUŁ RYSUNKU
Konceptcja rozplytowań z Budżetu Obywatelskiego na 2025 rok.
Opracowanie

Arkadiusz Karnecki
Amelia Hoffmann

DATA październik 2024

NR RYS.



M



Okolo 48 m2 rozplytowań
Przesztawienie słupa ogłoszeniowego



**ZARZĄD ZIELENI
M.ST. WARSZAWY**
ul. Hoża 13a
00-528 Warszawa

ZADANIE

Rozplytowania z BO na 2025 rok pn. "Zieleń zamiast betonu" nr 242

OBIEKT

skrzyżowanie ul. Puławskiej z ul. Odolańską

TYTUŁ RYSUNKU

Koncepcja rozplytowań z Budżetu Obywatelskiego na 2025 rok.
Opracowanie

Arkadiusz Karnecki
Amelia Hoffmann

DATA październik 2024


NR RYS.

M



Powierzchnia rozplytowań:
około 25 m²

Parkiet



**ZARZĄD ZIELENI
M.ST. WARSZAWY**
ul. Hoża 13a
00-528 Warszawa

ZADANIE

Rozplytowanie z BO na 2025 rok pn. "Zieleń zamiast betonu" nr 242

OBIEKT

skrzyżowanie ul. Madalińskiego z ul. Puławską

TYTUŁ RYSUNKU

Konceptja rozplytowań z Budżetu Obywatelskiego na 2025 rok.

Opracowanie

Arkadiusz Karnecki
Amelia Hoffmann

DATA luty 2025

NR RYS.

M



**ZARZĄD ZIELENI
M.ST. WARSZAWY**
ul. Hoża 13a
00-528 Warszawa

ZADANIE

Rozpłytwiania z BO na 2025 rok pn. "Zieleń zamiast betonu" nr 242

OBIEKT

skrzyżowanie al. Niepodległości z ul. A. Małczewskiego

TYTUŁ RYSUNKU

Koncepcja rozpłytwiań z Budżetu Obywatelskiego na 2025 rok.

Opracowanie

Arkadiusz Karnecki
Amelia Hoffmann

DATA październik 2024

NR RYS.

M



**ZARZĄD ZIELENI
M.ST. WARSZAWY**
ul. Hoża 13a
00-528 Warszawa

ZADANIE

Rozpytowania z BO na 2025 rok pn. "Zieleń zamiast betonu" nr 242

OBIEKT

rondo Pawła Jasionicy, *Debrowskiego*

TYTUŁ RYSUNKU

Koncepcja rozpytowań z Budżetu Obywatelskiego na 2025 rok.


Opracowanie

Arkadiusz Karnecki
Amelia Hoffmann

DATA październik 2024

NR RYS.

14



ul. Sienna

ul. Żelazna

około 40 m²
rozpytowań



**ZARZĄD ZIELENI
M.ST. WARSZAWY**
ul. Hoża 13a
00-528 Warszawa

ZADANIE

Proponowane rozpytowania w ramach Budżetu Obywatelskiego na rok 2025

OBIEKT

TYTUŁ RYSUNKU

KONCEPCJA ROZPYTOWAŃ

Opracowanie

Arkadiusz Karnecki
Amelia Hoffmann

DATA marzec 2024

SKALA

NR RYS.



**ZARZĄD ZIELENI
M.ST. WARSZAWY**
ul. Hoża 13a
00-528 Warszawa

ZADANIE

**Koncepcja rozplytowań w ramach BO na 2025 rok,
nr 105, pn. "Więcej zieleni, mniej betonu przy ulicach
Ursusa"**

OBIEKT

rondo Kifera

TYTUŁ RYSUNKU


Opracowanie

Arkadiusz Karnecki
Amelia Hoffmann

DATA sierpień 2024


NR RYS.





Powierzchnia rozplytowań:
około 25 m²

Parkiet



ZARZĄD ZIELENI
M.ST. WARSZAWY
ul. Hoża 13a
00-528 Warszawa

ZADANIE

Rozplytowanie z BO na 2025 rok pn. "Zieleń zamiast betonu" nr 242

OBIEKT

skrzyżowanie ul. Madalińskiego z ul. Puławską

TYTUŁ RYSUNKU

Koncepcja rozplytowań z Budżetu Obywatelskiego na 2025 rok.

Opracowanie

Arkadiusz Karnecki
Amelia Hoffmann

DATA luty 2025

NR RYS.

Klauzula informacyjna dla reprezentantów, w tym pełnomocników oraz osób wskazanych do kontaktu, a także pracowników i współpracowników w związku z wykonaniem umowy/porozumienia. Niniejszą informację otrzymałeś w związku z obowiązkami określonymi w art. 14 ust. 1 i ust. 2 Rozporządzenia Parlamentu Europejskiego i Rady (UE) 2016/679 z dnia 27 kwietnia 2016 r. w sprawie ochrony osób fizycznych w związku z przetwarzaniem danych osobowych i w sprawie swobodnego przepływu takich danych oraz uchylenia dyrektywy 95/46/WE (ogólne rozporządzenie o ochronie danych).

1. Administrator danych

Administratorem Twoich danych osobowych jest Zarząd Zieleni m. st. Warszawy. Możesz się z nami skontaktować w następujący sposób:

- pisząc na adres: Zarząd Zieleni m. st. Warszawy, ul. Hoża 13a, 00-528 Warszawa, przez e-mail: kontakt@zzw.waw.pl

2. Inspektor Ochrony Danych

W Zarządzie Zieleni m.st. Warszawy wyznaczony został Inspektor Ochrony Danych. Jest to osoba, z którą można się kontaktować we wszystkich sprawach dotyczących przetwarzania Twoich danych osobowych oraz korzystania z przysługujących praw związanych z przetwarzaniem danych.

Z Inspektorem Ochrony Danych można kontaktować się w następujący sposób:

- pisząc na adres: Zarząd Zieleni m. st. Warszawy, ul. Hoża 13a, 00-528 Warszawa z dopiskiem „Inspektor Ochrony Danych”, przez e-mail: daneosobowe@zzw.waw.pl

3. Cele przetwarzania danych oraz podstawy prawne przetwarzania

Twoje dane osobowe będziemy przetwarzać, w celu zawarcia i wykonania Umowy/Porozumienia zawartej pomiędzy Zarządkiem Zieleni m. st. Warszawy, a podmiotem, którego jest Pani/Pan reprezentantem lub który Panią/Pana wskazał jako osobę do kontaktu, współpracy. Twoje dane osobowe będziemy przetwarzać na podstawie art. 6 ust.1 lit. c) RODO (przetwarzanie jest niezbędne do wypełnienia obowiązku prawnego, który ciąży na administratorze danych) oraz lit. e (przetwarzanie jest niezbędne do wykonania zadania realizowanego w interesie publicznym lub w ramach sprawowania władzy publicznej powierzonej administratorowi).

4. Okres przechowywania danych

Twoje dane osobowe będą przetwarzane przez okres realizacji zadań. Okres przechowywania danych może zostać każdorazowo przedłużony w celu ustalenia, wykonania lub obrony roszczeń albo o okres wymagany lub dozwolony przez obowiązujące prawo, w tym potrzebny do archiwizacji.

5. Odbiorcy danych

Twoje dane zostaną udostępnione podmiotom upoważnionym na podstawie przepisów prawa. Dodatkowo dane mogą być dostępne dla podmiotów wykonujących zadania na zlecenie Administratora w ramach świadczenia usług; serwisu i rozwoju oraz utrzymania systemów informatycznych.

6. Prawa związane z przetwarzaniem danych osobowych

Przysługują Ci następujące prawa związane z przetwarzaniem danych osobowych:

- prawo dostępu do danych osobowych,
 - - prawo żądania sprostowania Twoich danych osobowych,
 - - prawo żądania usunięcia Twoich danych osobowych,
 - - prawo żądania ograniczenia przetwarzania Twoich danych osobowych,
 - - prawo żądania sprzeciwu wobec przetwarzania Twoich danych osobowych,

- - prawo do przenoszenia Twoich danych osobowych, tj. prawo otrzymania od nas Twoich danych osobowych, w ustrukturyzowanym, powszechnie używanym formacie informatycznym nadającym się do odczytu maszynowego. Możesz przesłać te dane innemu administratorowi danych lub zażądać, abyśmy przestali Twoje dane do innego administratora. Jednakże zrobimy to tylko jeśli takie przesłanie jest technicznie możliwe.

Aby skorzystać z powyższych praw, skontaktuj się z Administratorem danych lub Inspektorem Ochrony Danych.

Twoje dane nie będą poddane zautomatyzowanemu podejmowaniu decyzji.

7. Prawo wniesienia skargi do organu nadzorczego

Przysługuje Pani/Panu prawo wniesienia skargi do organu nadzorczego zajmującego się ochroną danych osobowych, tj. Prezesa Urzędu Ochrony Danych Osobowych, ul. Stawki 2, 00-193 Warszawa.

Pani/Pana dane otrzymaliśmy od podmiotu, którego jest Pani/Pan reprezentantem lub który wskazał Panią/Pana jako osobę do współpracy w związku z zawarciem/wykonywaniem Umowy/Porozumienia:

w przypadku, gdy jest Pani/Pan:

- reprezentantem (w tym pełnomocnikiem) ww. podmiotu - są to dane osobowe wskazane w dokumentach przekazywanych przez ten podmiot, w tym Umowie/Porozumieniu (w szczególności: imię i nazwisko, stanowisko służbowe),
- osobą wskazaną do kontaktu, współpracy w związku z zawarciem/wykonywaniem Umowy/Porozumienia – są to dane osobowe wskazane w dokumentach przekazanych przez ww. podmiot (w szczególności: imię i nazwisko, nr telefonu, adres e-mail, stanowisko służbowe).

