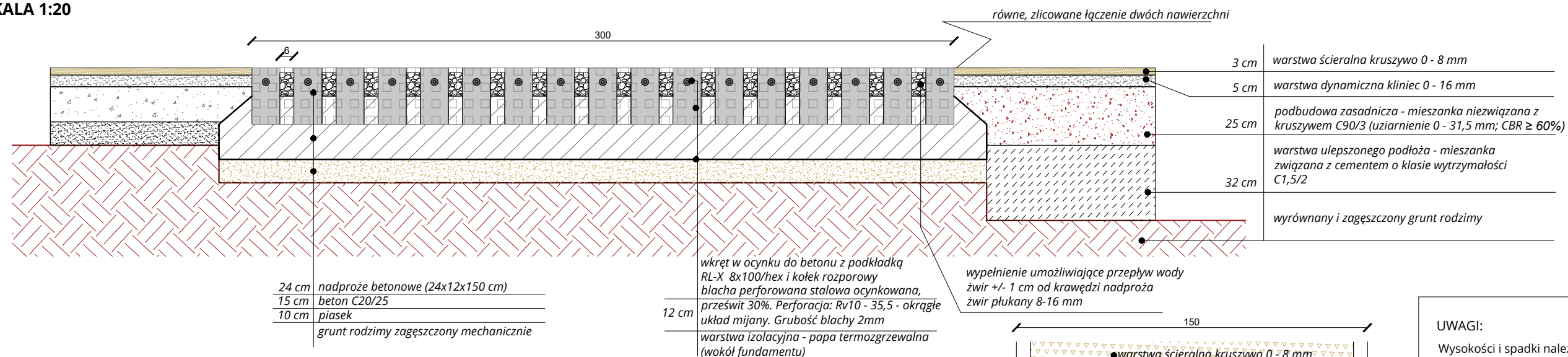


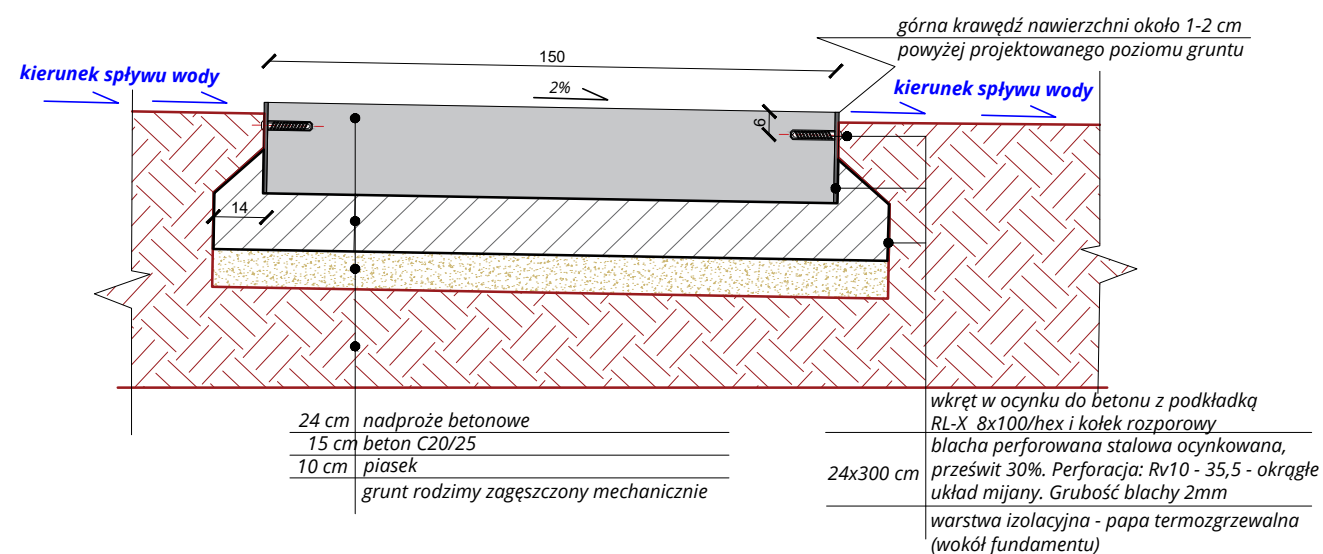
# A-A' PRZEKRÓJ KONSTRUKCYJNY PRZEZ PRZEJŚCIE W MIEJSCU SPŁYWU WODY WRAZ Z PRZEKROJEM NAWIERZCHNI ULEPSZONEJ

SKALA 1:20



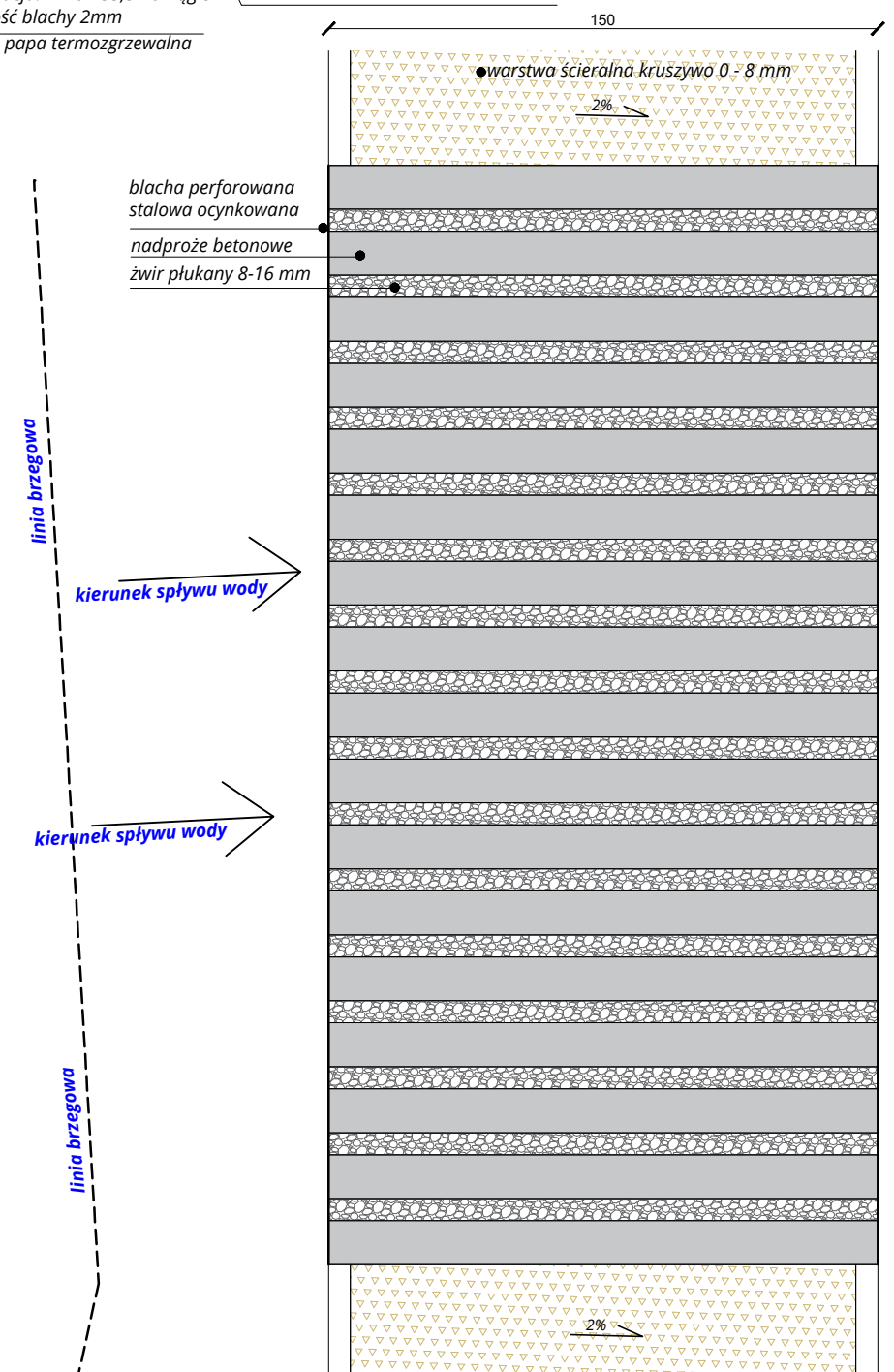
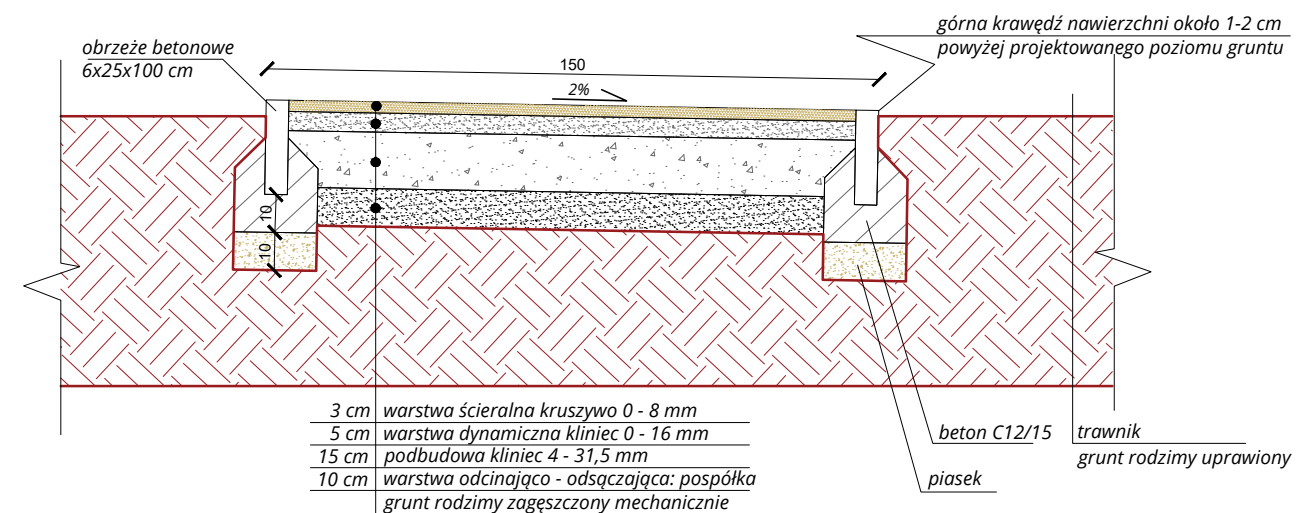
## PRZEKRÓJ POPRZECZNY PRZEZ PRZEJŚCIE W MIEJSCU SPŁYWU WODY

SKALA 1:20



## PRZEKRÓJ KONSTRUKCYJNY PRZEZ ŚCIEŻKĘ Z NAWIERZCHNI PRZEPUSZCZALNEJ

SKALA 1:20



### UWAGI:

Wysokości i spadki należy miejscowo dostosować do warunków terenowych. Nie dopuszcza się do sytuacji stworzenia spadków powodujących wewnętrzne załamanie, ponieważ prowadzi to do tworzenia zastoisk wody.

### INWESTOR



MIASTO  
STOLECZNE  
WARSZAWA

**MIASTO STOLECZNE  
WARSZAWA**  
Pl. Bankowy 3/5  
00-950 Warszawa

### JEDNOSTKA PROJEKTOWA



**ZARZĄD ZIELENI  
M.ST. WARSZAWY**  
ul. Hoża 13a  
00-528 Warszawa

### ZADANIE

**RATUJEMY STAW PRZY DOLNEJ - PROJEKT  
Z BUDŻETU OBYWATELSKIEGO**

Teren zieleni  
ul. Dolna  
fragment dz. ew. nr 11/10, obręb 1-02-09

### PROJEKT I OPRACOWANIE

mgr. inż. Ewa Benkel

### TYTUŁ RYSUNKU

**PROJEKT WYKONAWCZY NAWIERZCHNI**

FAZA	PROJEKT WYKONAWCZY
BRANŻA	ARCHITEKTURA KRAJOBRAZU
DATA	20.06.2022 r.
SKALA	-
FORMAT	A3
NR RYS.	2_DOLNA_WYK
REWIZJA	01