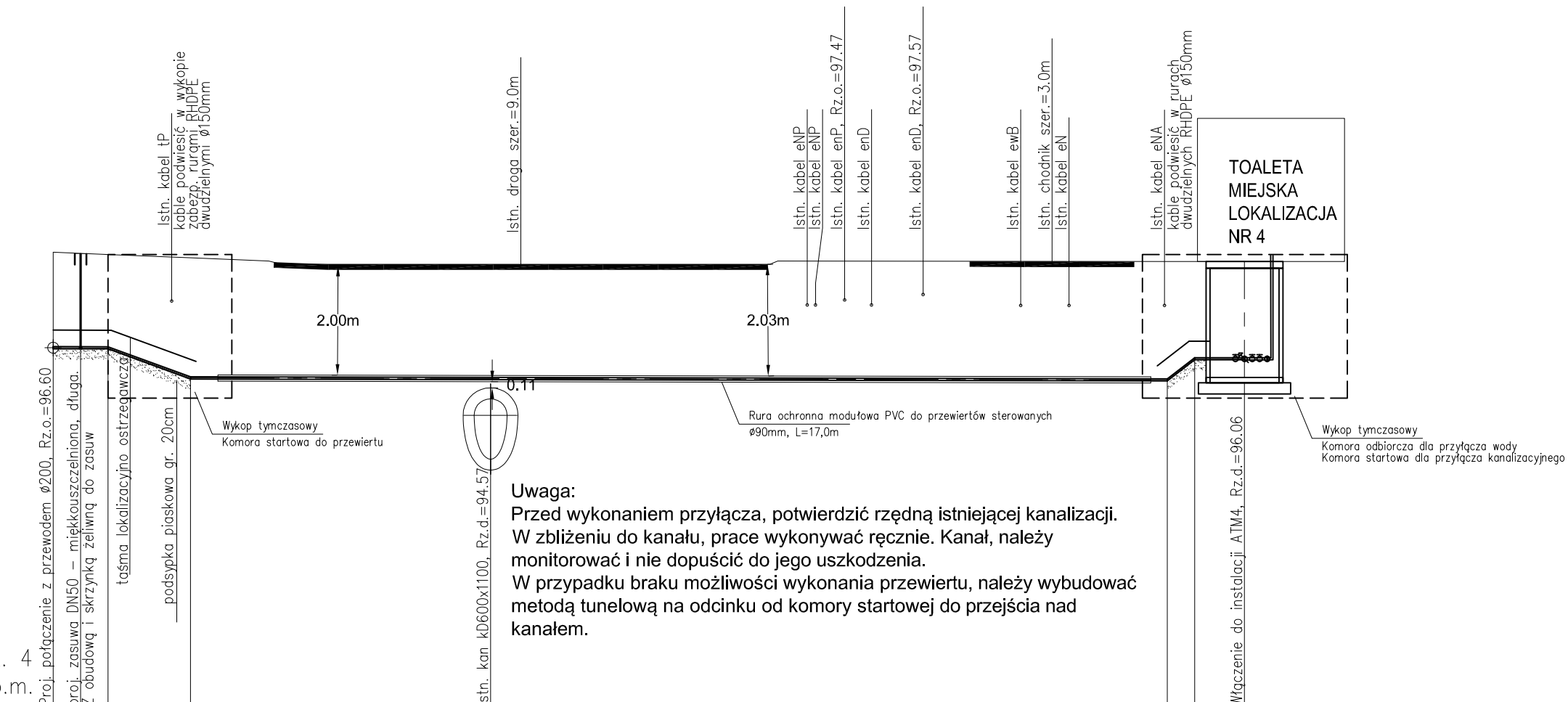
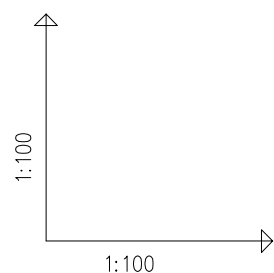


Uwaga:
Rzędna włączenia do istniejącej sieci orientacyjna.
Dokładne rzędne włączenia ustalić na etapie wykonawstwa.



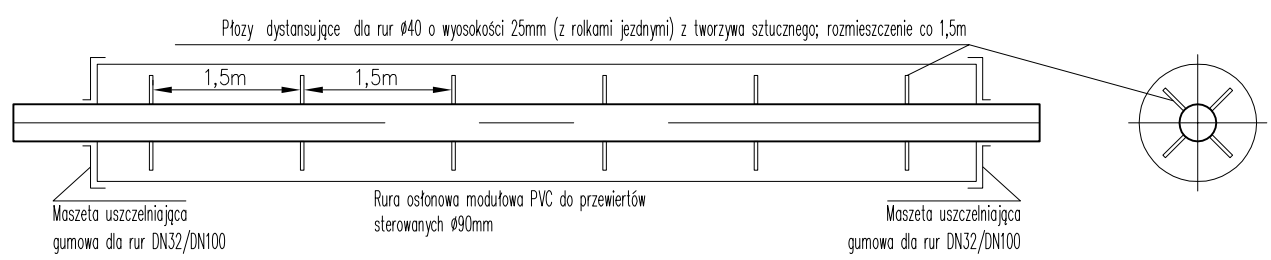
OZNACZENIE PROFILU:
POZIOM PORÓWNAWCZY

Lok. 4
90.00 m n.p.m.

PROJ. RZĘDNA TERENU	98.34	98.34	98.30	98.24						98.17	98.17	98.17	98.17					
RZĘDNA TERENU ISTN.	98.34	98.30	98.24	98.18				98.12		98.17	98.17	98.17	98.17					
RZĘDNA OSI RUROCIĄGU	96.60	96.60	96.17	96.05	96.04	96.05		96.03	96.03	96.03	96.02	96.02	96.02					
ZAGŁĘBIENIE OSI RUROCIĄGU	1.74	1.70	2.19							2.16	1.77	1.77	1.77					
SPADKI, DŁUGOŚCI		1.0 0.2%	1.5 36.53%	0.2%	17.8m								0.9 0.2%					
ŚREDNICA, MATERIAŁ	Dz40x3,7 PE L=21.7m																	
ODLEGŁOŚCI	0.0	1.0	2.2	2.5	3.9	8.0	8.5	17.8	13.1	13.7	14.4	14.9	15.8	17.6	18.2	20.3	20.8	21.7
HEKTOMETRY		W1	Z1	Z2												Z3	Z4	W2

www.epi-graf.com.pl, Generator rysunkowy 7.11

SCHEMAT MONTAŻU RUR Ø40PE W RURZE OSŁONOWEJ.



PIRRS Usługi Projektowe i Realizacje Rafał Stańczyk
ul. Narutowicza 12/13 ; 05-870 Błonie
tel.: (+48) 668 270 839 ; email: pirrs@pirrs.pl

STADIUM: Projekt Budowlano - Wykonawczy
NAZWA PROJEKTU: Przyłącza wodociągowo kanalizacyjne dla automatycznej toalety miejskiej - lokalizacja nr: 4
ADRES OBIEKTU: ul. Romaszewskiego (Park Olszyna) na dz. nr ew. 5/14 7-04-15 w dzielnicy Bielany w Warszawie
NAZWA RYSUNKU: Profil podłużny przyłącza wodociągowego

PROJEKTOWAŁ MGR INŻ.: Mieczysława Piestrzyńska NUMER UPRAWNIENI: MAZ/0190/POOS/06 PODPIS:	OPRACOWAŁ MGR INŻ.: Rafał Stańczyk NUMER UPRAWNIENI: MAZ/0146/PBS/18 PODPIS:	OPRACOWAŁ MGR INŻ.: Marcin Polarczyk PODPIS:
---	--	---

BRANŻA: Sanitarna SKALA: 1:100 DATA: 10.2019 NR. RYSUNKU / REWIZJA: 2 / 00