



ZARZĄD DRÓG MIEJSKICH

ul. Chmielna 120, 00-801 Warszawa, tel. 22 55 89 000, faks 22 620 06 08
kancelaria@zdm.waw.pl, www.zdm.waw.pl, www.facebook.pl/zdm.warszawa

Warszawa, 2019-07-03

ZDM-TSG.5512.1704.2019.JDY

Usługi Projektowe i Realizacje
Rafał Stańczyk
ul. Narutowicza 12/13
05 – 870 Błonie








dot.: uzgodnienie zabezpieczenia kabli sygnalizacyjnych

Zarząd Dróg Miejskich informuje, że zgodnie z otrzymanym załącznikiem mapowym w obrębie ulicy Kwatery Głównej na dz. ew. 59/1 nie występuje infrastruktura sygnalizacji świetlnej i nie zachodzi konieczność wykonywania projektu jej zabezpieczenia.

ZASTĘPCA DYREKTORA

Tomasz Dombi

LEGENDA:

-  Istniejąca sieć kanalizacji deszczowej
-  Istniejąca sieć wodociągowa
-  Istniejący hydrant podziemny
-  Projektowany odcinek przyłącza kanalizacji sanitarnej na działce drogowej
-  Projektowane przyłącze kanalizacji sanitarnej
-  Projektowane przyłącze wodociągowe
-  Granice działek i obrębów

Lokalizacja projektowanej sieci

MAPA DO CELÓW PROJEKTOWYCH ul. Kwatery Głównej, Park J. Sypowskiego, obr. 3-04-14, dz. 59/1		BG 6640.4273.2018	
oznaczenie kancelaryjne pracy geodezyjnej	województwo	mazowieckie	powiat
		m. st. Warszawa	146507_8
jednostka ewidencyjna	identyfikator	Praga-Południe	146507_8.0414
obręb ewidencyjny	nazwa		3-04-14
skala mapy	sekcja mapy	18n104	
nazwa układu współrzędnych	prostokątnych płaskich	PUWG 2000	
oznaczenie granic obszaru, który był przedmiotem aktualizacji, data pomiaru. 21.05.2018r.	wysokościowych	K-86	
oznaczenie i informacje o szkodnościach gruntowych mających wpływ na zagospodarowanie gruntów, zlokalizowanych w granicach projektowanej inwestycji	szarym		wykonywane bez ustalenia obciążeń
oznaczenie i symbol konturu użytku gruntowego, który nie jest ujawniony w bazie danych ewidencji gruntów i budynków			brak
nie wykazuje się istnienia w terenie innych nie wykazanych na niniejszej mapie urządzeń podziemnych, które nie były zgłoszone do inwentaryzacji.			

PIRRS
Usługi Projektowe i Realizacje Ratat Stanczyk
ul. Narutowicza 12/13 | 05-870 Błonie
tel.: (+48) 668 270 839 ; em a i l : p i r r s @ p i r r s . p l

STADIUM : Projekt Budowlano - W wykonawczy

NAZWA PROJEKTU : Przyłącza wodociągowe kanalizacyjne dla

ADRES OBIEKTU : ul. Kwatery Głównej (Park Leśnika) na dz. nr ew. 59/1 3-04-14 w dzielnicy Praga Południe w Warszawie

NAZWA RYSUNKU : Plan sytuacyjny - wysokościowy

PROJEKTOWAŁ MGR INŻ. Mieczysława Piestrzyńska
OPRACOWAŁ MGR INŻ. Rafał Stanczyk
NUMER UPRAWNIENIENIEMAZ.0190/POOS.06
M.A.Z.0146/PBS/18
PODPIS: *[Signature]*

OPRACOWAŁ MGR INŻ. Mieczysława Piestrzyńska
NUMER UPRAWNIENIEMAZ.0146/PBS/18
PODPIS: *[Signature]*

BRANZA : Sanitarna
SKALA : 1:500
DATA : 06.2019
NR. RYSUNKU / REV. ZIA.: 1 / 00

