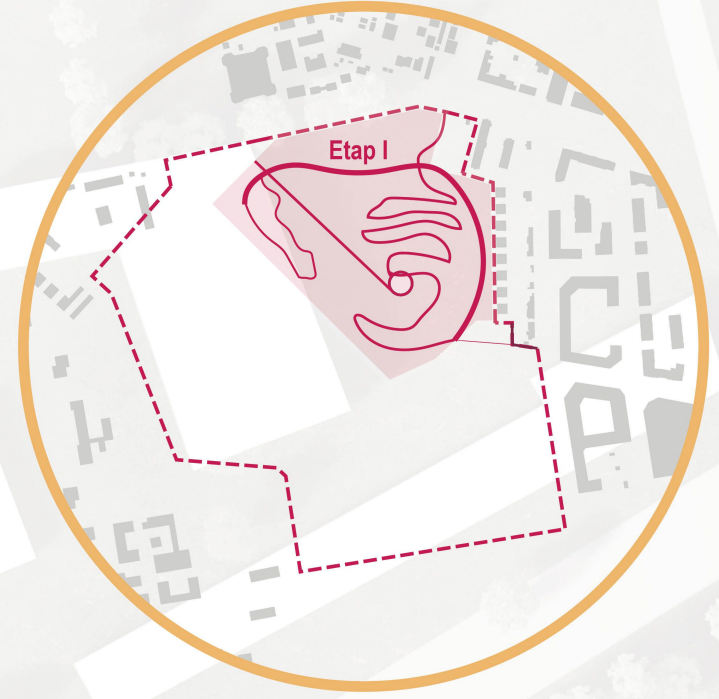
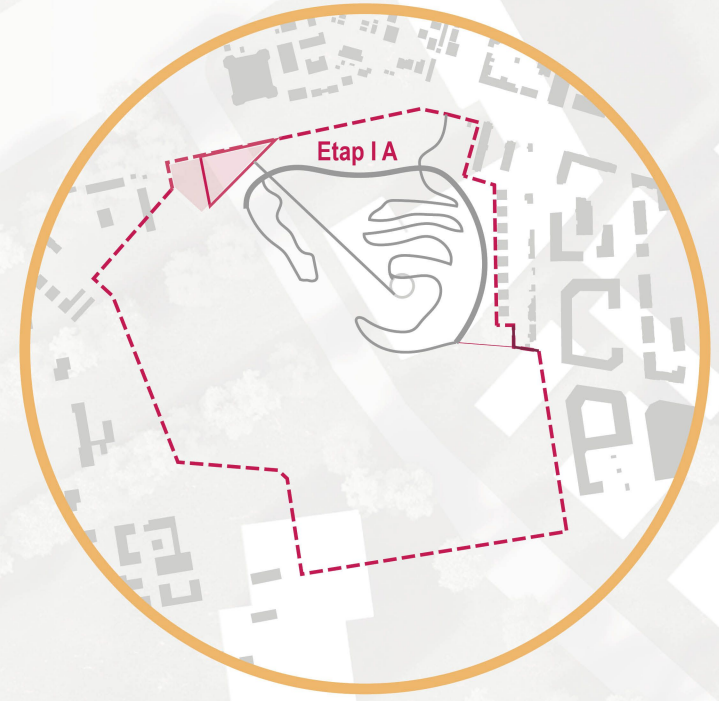


ETAPOWANIE



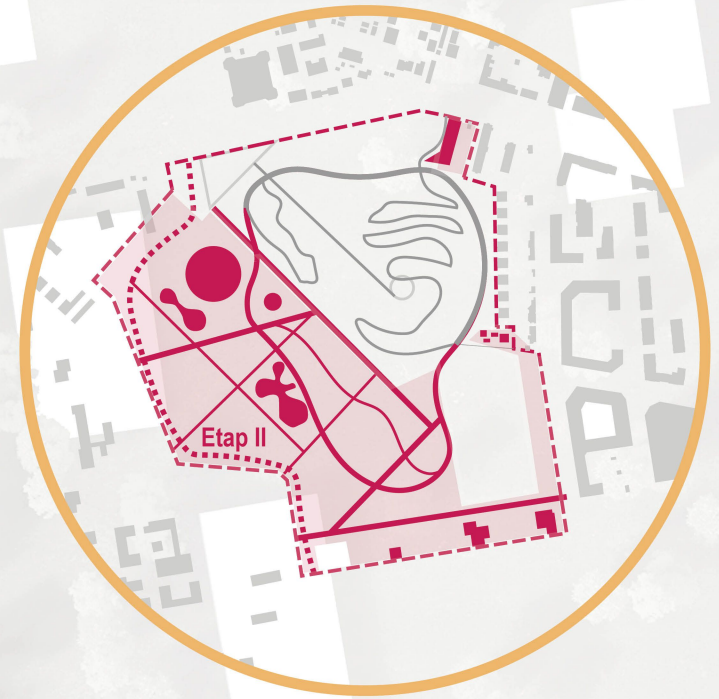
ETAP I

Plac na szczycie Kopca; Aleja Gołoty W; Ścieżka Historyczna; fragment Ścieżki Ekologicznej; fragment Pętli Rekreacyjnej; ścieżka spacerowa



ETAP I A

Plac Reprezentacyjny



ETAP II

Park Rekreacyjny z kubaturami; uzupełnienie Pętli Rekreacyjnej; uzupełnienie pozostałych ścieżek



ETAP III

Staw; dopełnienie Ścieżki Ekologicznej oraz Pętli Rekreacyjnej



DOCELOWY KSZTAŁT PROJEKTU

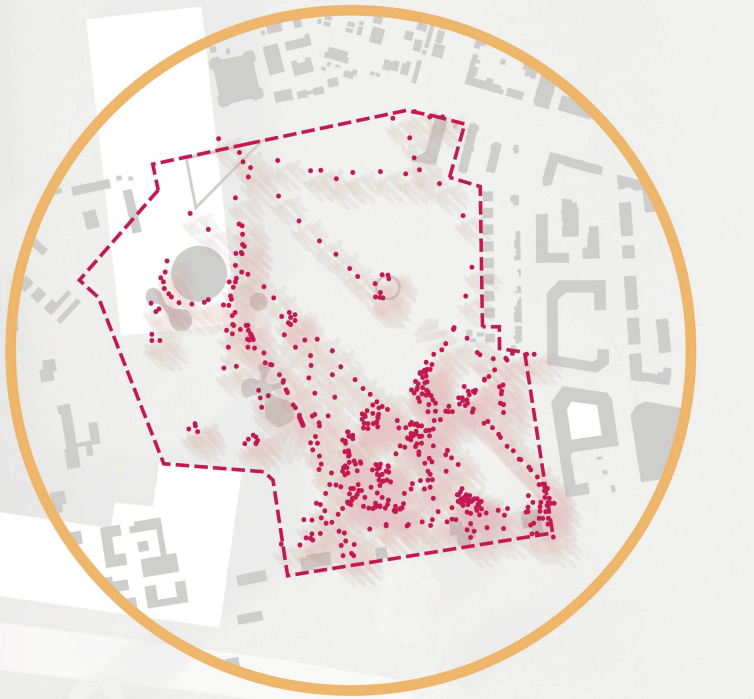
SCENARIUSZE UŻYTKOWANIA PARKU



ZWIEDZAJĄCY
Historia i upamiętnienie



AKTYWNI
Sport



MIESZKAŃCY
Odpoczynek



MŁODZIEŻ, DZIECI
Edukacja



TRANŻYT
Komunikacja



LEGENDA skala 1:1000

- A** PRZYSTANEK AUTOBUSOWY
- V** PARKING ROWERÓW MIEJSKICH
- P** PARKING SAMOCHODOWY
- WC** TOALETA
- i** PUNKT INFORMACYJNY
- 1** DOSTĘPNOŚĆ DLA OBSŁUGI HIP/PC
- 1** OSTOJA PRZYRODY
- 1** PRZYSTANKI ŚCIEŻKI HISTORYCZNEJ szczegółowo przedstawione na przekroju przez ścieżki edukacyjne
- A** PRZYSTANKI ŚCIEŻKI EKOLOGICZNEJ szczegółowo przedstawione na przekroju przez ścieżki edukacyjne
- DRUGA ROWEROWA**
- ŚCIEŻKA DLA BIEGACZY**
- ŚCIEŻKA SPACEROWA**
- DOSTĘPNOŚĆ DLA NIEPEŁNOSPRAWNYCH**
- GRANICA OPRACOWANIA**
- GRANICA STREFY HIP/PC**
- GŁÓWNE WEJŚCIA DO PARKU**
- WYBIEG DLA PSÓW**
- ŚCIEŻKA DLA BIEGACZY**
- ŚCIEŻKA SPACEROWA**
- DOSTĘPNOŚĆ DLA NIEPEŁNOSPRAWNYCH**
- GRANICA OPRACOWANIA**
- GRANICA STREFY HIP/PC**
- GŁÓWNE WEJŚCIA DO PARKU**
- PRZYSTANKI ŚCIEŻKI HISTORYCZNEJ**
- PRZYSTANKI ŚCIEŻKI EKOLOGICZNEJ**



przekrój 1-1 skala 1:1000